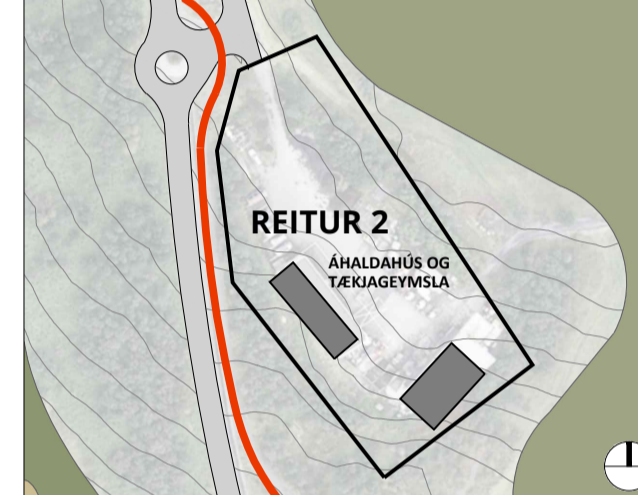


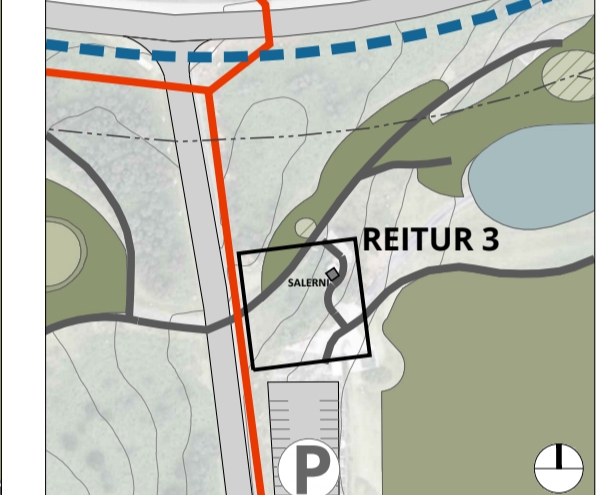
Útivistarsvæði í Urriðavatsdölum, tillaga að deiliskipulagi í mkv. 1:5000



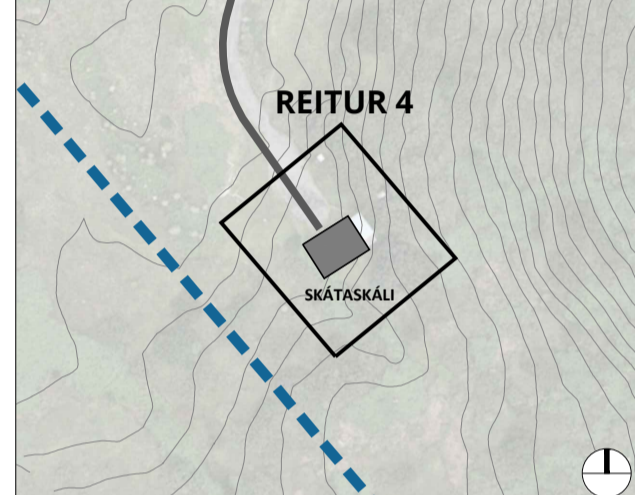
Skýringarmynd: Reitur 1 í mkv. 1:2000



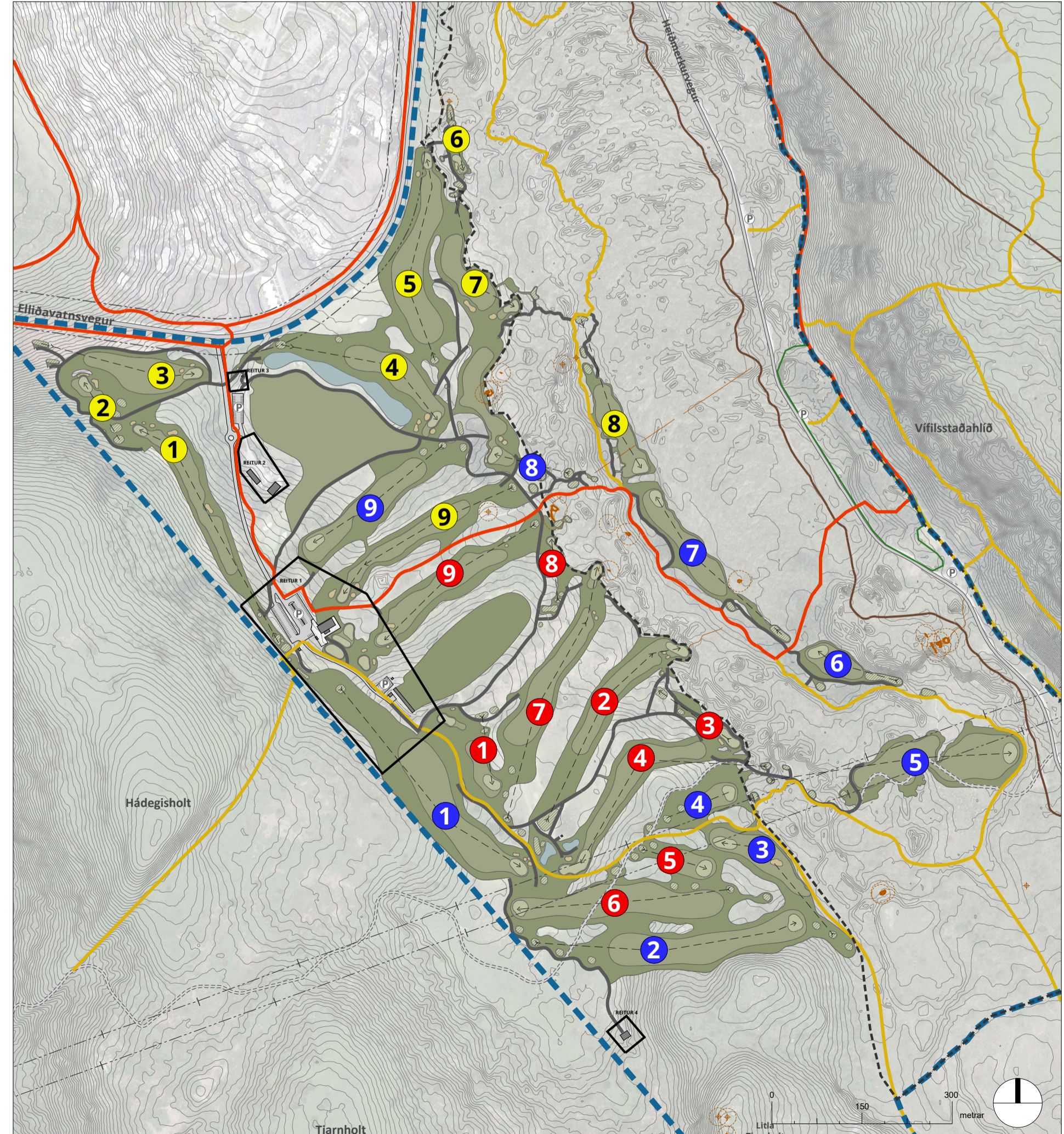
Skýringarmynd: Reitur 2 í mkv. 1:2000



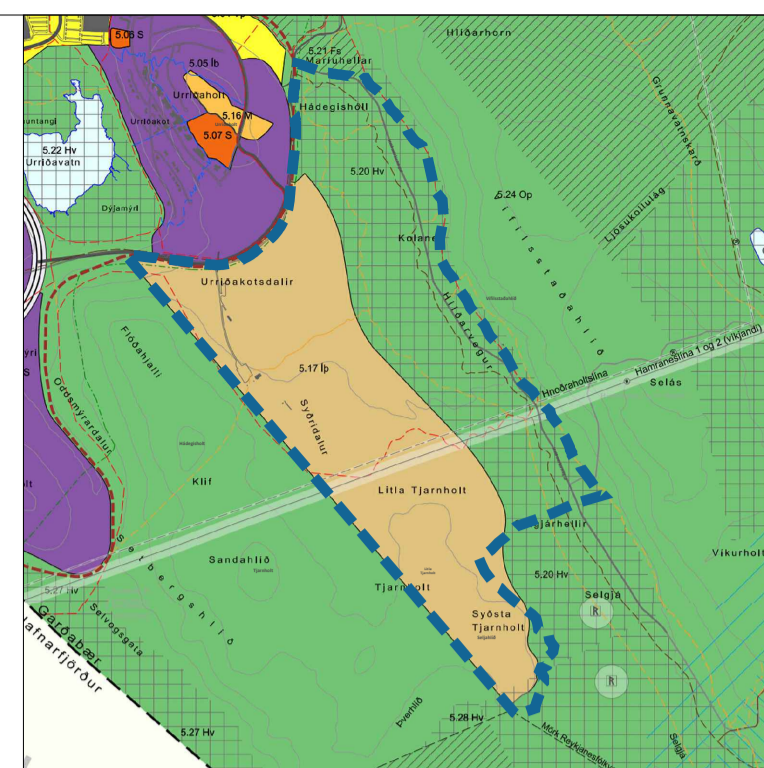
Skýringarmynd: Reitur 3 í mkv. 1:2000



Skýringarmynd: Reitur 4 í mkv. 1:2000



Skýringarmynd: Númer og leiklinur golfbrauta.



Skýringarmynd:
Hluti aðalskipulags Garðabæjar 2016-2030
Tillaga að breytingu dags. 27.10.2022, stígakerfi í upplandinu.

- Skýringar**
- Deiliskipulagsmörk
 - Mörk fólkvangs í Urriðakotshrauni
 - Byggingarreitir
 - Byggingar
 - Línuvegir
 - Veghelgunarsvæði
 - Skógræktarsvæði
 - Fornminjar og helgunarsvæði
 - Raflinur og móstur - til skýringar
- Stígar**
Lega stíga er leiðbeinandi og getur breyst við fullnaðarhönnun
- Útivistarstígar
 - Stofnstígar
 - Stígar golfvallar
 - Reiðstígar

- Golfbrautir**
Lega golfbrauta er leiðbeinandi og getur breyst við fullnaðarhönnun
- Sleginn kargi
 - Brautir
 - Flatir
 - Teigar
 - Vatn
 - Sandglómpur
 - Leiklinur
- Loftmynd frá Loftmyndir ehf.
Hæðarlínur eru 1 m

Deiliskipulag þetta hefur fengið meðferð skv. 41. gr. skipulagslaga nr. 123/2010 og 15. gr laga um umhverfismat framkvæmda og áætlana nr. 111/2021.

Deiliskipulagið var samþykkt í bæjarstjórn Garðabæjar þann _____ 202__.

f.h. Garðabæjar

Uppdráttur þessi er hluti af deiliskipulagstillögu fyrir útivistarsvæði í Urriðavatsdölum.
Með uppdætti fylgja greinargerð og skilmálar dags. 27. október 2022.

 **Útivistarsvæði í Urriðavatsdölum**
Tillaga að deiliskipulagi

Dags.: 27. október 2022	Mælikvarði: 1:5000 @ A1	Útgáfunr.: A1336-169-U04
Teikn./Yfirfarir: PK/HJ,ER	Teikn.nr.: 1/1	